




















Legenda









Rete ecologica di livello provinciale

-  Nodi ecologici semplici (art. 3.5)
-  Nodi ecologici complessi (art. 3.5)
-  Zone di rispetto dei nodi ecologici complessi (art. 3.5)
-  Corridoi ecologici (art. 3.5)
-  Connettivo ecologico diffuso (art. 3.5)
-  Connettivo ecologico di particolare interesse naturalistico e paesaggistico (art. 3.5)
-  Connettivo ecologico diffuso periurbano (art. 3.5)
-  Aree per interventi idraulici strutturali con potenzialita' di valorizzazione ecologica (art. 4.6)
-  Direzioni di collegamento ecologico (art. 3.5)
-  Area di potenziamento della rete ecologica (art. 3.5)
-  Varchi ecologici (art. 3.5)

Progetto di tutela, recupero e valorizzazione delle aste fluviali (art. 4.7)

-  **A** Fiume Reno dalla confluenza del Setta alla cassa di Campotto - Valle Santa
-  **B** Fiume Reno e Torrente Silla fra Ponte della Venturina, Silla e la confluenza del Setta
-  **C** Torrente Savena da Pianoro alla confluenza con l'Idice
-  **D** Torrente Idice dal Parco dei Gessi a Budrio
-  **E** Torrente Sillaro nel tratto del comune di Castel S.Pietro
-  **F** Torrente Santerno da Castel del Rio a valle di Imola
-  **G** Torrente Sellustra
-  **H** Torrente Samoggia
















Interferenze tra rete ecologica ed assetto insediativo del PTCP (art. 3.5)



-  Interferenze con aree urbanizzate e aree pianificate
-  Interferenze con poli funzionali
-  Interferenze con principali ambiti produttivi e insediamenti dismessi o di possibile dismissione
-  Interferenze con ambiti produttivi di rilievo sovracomunale suscettibili di sviluppo
-  Interferenze con ambiti produttivi di rilievo sovracomunale consolidati
-  Interferenze con infrastrutture ferroviarie esistenti e di progetto
-  Interferenze con infrastrutture viarie esistenti
-  Interferenze con infrastrutture viarie di progetto

Elementi per le politiche attive del territorio rurale di pianura

-  Ambiti agricoli a prevalente rilievo paesaggistico (di pianura) (art. 11.8)

Elementi di base

-  Sistema insediativo (Tit. 9 e 10)
-  Tracciati ferroviari esistenti e di progetto (art. 12.7)
-  Autostrade di progetto: corridoio per il Passante Nord e la Cispadana (art. 12.12)
-  Confini provinciali
-  Confini comunali adeguati alle leggi regionali n.9 e 22 del 2004
-  Fiumi principali extraprovinciali
-  Strade PTCP (art. 12.12)
-  Autostrade
-  Tangenziale
-  "Grande rete" della viabilità di interesse nazionale/regionale
-  Rete di base di interesse regionale
-  Viabilità extraurbana secondaria di rilievo provinciale e interprovinciale
-  Viabilità extraurbana secondaria di rilievo intercomunale
-  Principale viabilità urbana di penetrazione, scorrimento e distribuzione
-  Viabilità locale

-  Tracciato di progetto
-  Confini comunali

QUADRO DI UNIONE

